

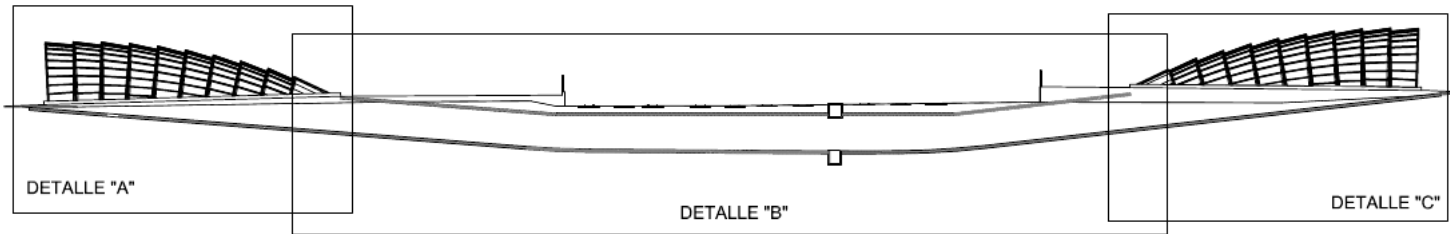
Anexo Informativo

Información Histórica de Interés: se puede consultar la siguiente bibliografía:

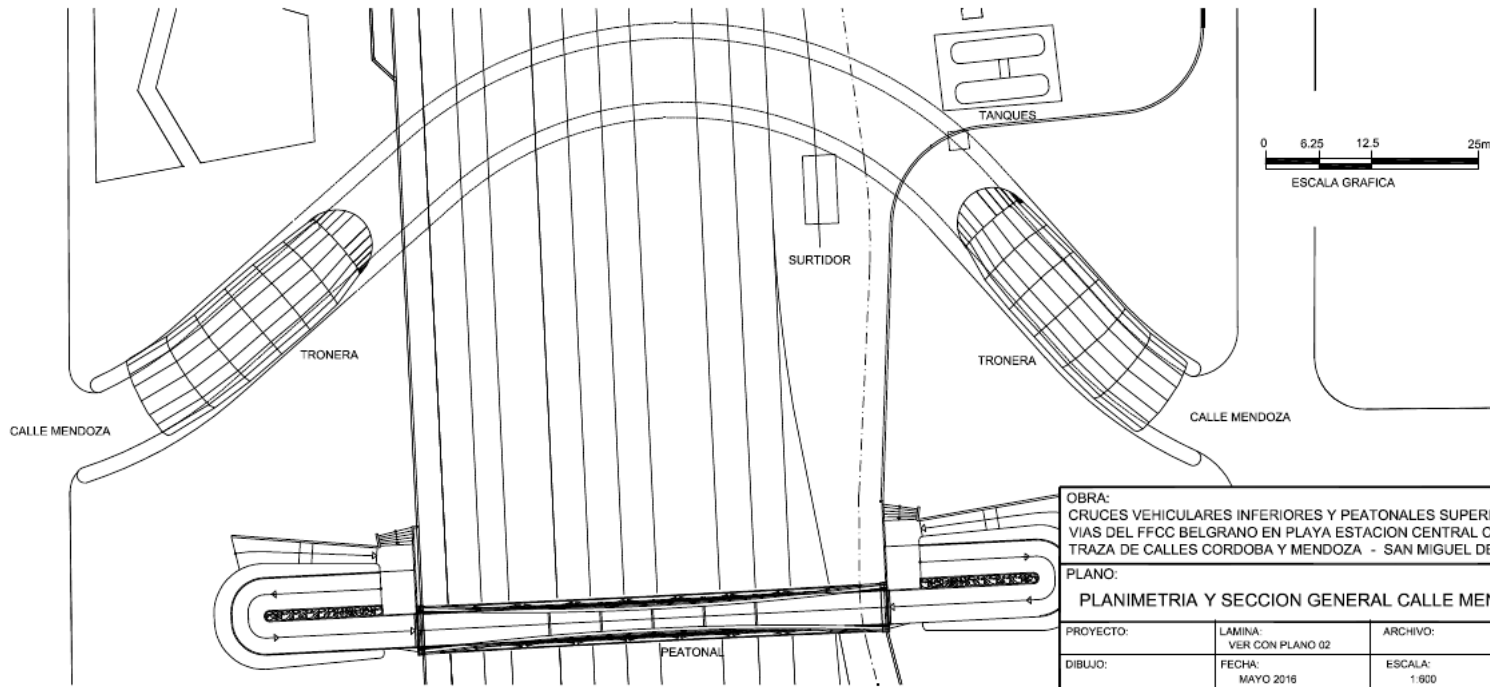
1. Carlos Paéz de la Torre (h) y Sebastián Rosso, (2016), *El Congreso de la Independencia Antes, Durante y Después*, San Miguel de Tucumán: La Gaceta.
2. Chiaramonte, José. 1997. *Ciudades, provincias, Estados: Orígenes de la Nación Argentina*. Buenos Aires: Ariel
3. Halperín Donghi, Tulio. 1979. *Revolución y guerra*. México: Siglo XXI
4. _____. 1980^a. *De la revolución de la independencia a la confederación rosista*. Buenos Aires: Paidós.

Planos

SECCION LONGITUDINAL TUNEL CALLE MENDOZA



PLANIMETRIA GENERAL CALLE MENDOZA

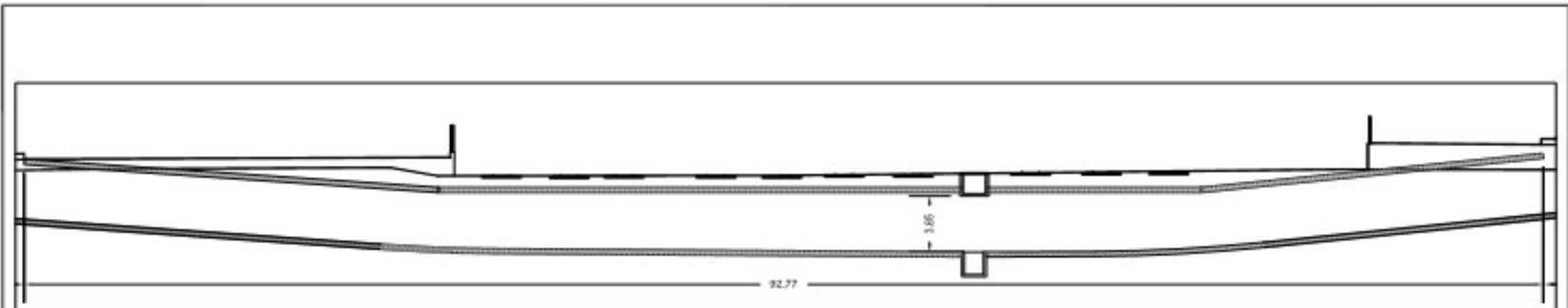


OBRA:
CRUCES VEHICULARES INFERIORES Y PEATONALES SUPERIORES A
VIAS DEL FCC BELGRANO EN PLAYA ESTACION CENTRAL CORDOBA EN
TRAZA DE CALLES CORDOBA Y MENDOZA - SAN MIGUEL DE TUCUMAN

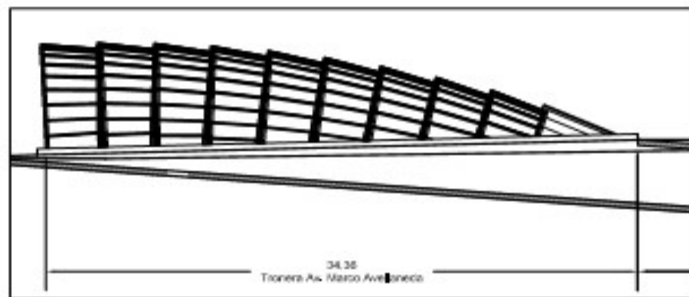
PLANO:
PLANIMETRIA Y SECCION GENERAL CALLE MENDOZA

PROYECTO:	LAMINA: VER CON PLANO 02	ARCHIVO:
DIBUJO:	FECHA: MAYO 2016	ESCALA: 1:600

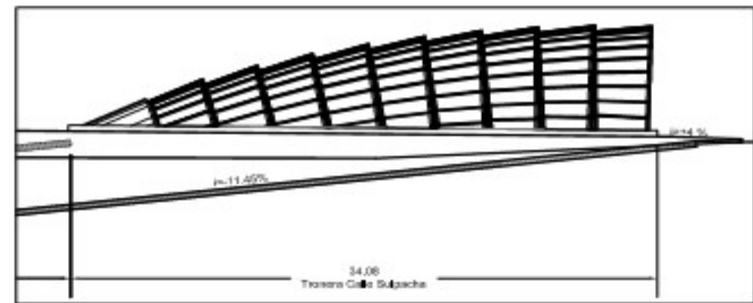
01



DETALLE "B"



DETALLE "A"



DETALLE "C"

OBRA:
CRUCES VEHICULARES INFERIORES Y PEATONALES SUPERIORES A
VIAS DEL FFCC BELGRANO EN PLAYA ESTACION CENTRAL CORDOBA EN
TRAZA DE CALLES CORDOBA Y MENDOZA - SAN MIGUEL DE TUCUMAN

PLANO:
SECCION TRONERAS Y TRAMO CALLE MENDOZA

PROYECTOR	LAM:12 VBR:COB/PLA/0.01	ARCHIVO
DEJUZ	FECHA: MAYO 2019	ESCALA: 1:200







20/04/2016

